



ДО  
„Иво Петров - Архитекти“ ООД  
(Бенефициент- наименование)  
гр. Плевен  
(Адрес на бенефициента)

## О Ф Е Р Т А

ОТ: \_\_\_\_\_  
(наименование на кандидата)

за участие в процедура „Избор с публична покана“ за определяне на изпълнител с предмет:  
**„Извършване на услуга по предоставяне на достъп до база данни – 1 бр.“**  
(наименование на предмета на процедурата)

с адрес: гр. \_\_\_\_\_ ул. \_\_\_\_\_, № \_\_\_\_\_,  
тел.: \_\_\_\_\_, факс: \_\_\_\_\_, e-mail: \_\_\_\_\_  
регистриран по ф.д. № \_\_\_\_\_ / \_\_\_\_\_ г. по описа на \_\_\_\_\_ съд,  
ЕИК /Булстат: \_\_\_\_\_,  
представявано от \_\_\_\_\_, в качеството му на \_\_\_\_\_.

### УВАЖАЕМИ ДАМИ И ГОСПОДА,

С настоящото Ви представяме нашата оферта за участие в обявената от Вас процедура за определяне на изпълнител с предмет:

**„Извършване на услуга по предоставяне на достъп до база данни – 1 бр.“**  
(наименование на предмета на процедурата)

Декларираме, че сме разгледали документацията за участие и сме запознати с указанията и условията за участие в обявената от Вас процедура. Съгласни сме с поставените от Вас условия и ги приемаме без възражения.

Запознати сме и приемаме условията на проекта на договора. Ако бъдем определени за изпълнител, ще сключим договор в нормативноустановения срок.

Заявяваме, че при изпълнение на обекта на процедурата \_\_\_\_\_  
подизпълнители. \_\_\_\_\_  
ще ползваме/няма да ползваме

Предлагаме срок за изпълнение на предмета на процедурата \_\_\_\_\_  
календарни дни/месеци, считано от датата на подписване на договора за изпълнение.  
(моля изберете)

----- [www.eufunds.bg](http://www.eufunds.bg) -----

Проект BG16RFOP002-1.001-0120 „Внедряване на иновативна услуга в „Иво Петров-Архитекти“ ООД“, финансиран от Оперативна програма „Иновации и конкурентоспособност“, съфинансирана от Европейския съюз чрез Европейския фонд за регионално развитие.

Този документ е създаден с финансовата подкрепа на ОП „Иновации и конкурентоспособност“ 2014-2020, съфинансирана от ЕС чрез ЕФРР. Цялата отговорност за съдържанието на документа се носи от „Иво Петров-Архитекти“ ООД и при никакви обстоятелства не може да се приема, че този документ отразява официалното становище на ЕС и УО.

Иво Петров Архитекти ООД



Декларираме, че представената от нас оферта е валидна до \_\_\_\_\_  
(посочва се срокът, определен от бенефициента в публичната покана).

### ТЕХНИЧЕСКО ПРЕДЛОЖЕНИЕ

Относно изискванията и условията, свързани с изпълнението на предмета на настоящата процедура, ще изпълним следното:

Изисквания и условия на <b>„Иво Петров - Архитекти“ ООД</b> (наименование на бенефициента)	Предложение на кандидата <i>Марка/модел/производител/технически характеристики</i>	Забележка
<p>Изисквания към изпълнението и качеството на стоките / услугите / строителството: <b>Извършване на услуга по предоставяне на достъп до база данни – 1 бр:</b></p> <p><b>Минимални технически и функционални характеристики:</b></p> <ul style="list-style-type: none"> <li>• <u>Достъпът до базата данни трябва да се осигури чрез стандартни протоколи за достъп до данни</u>, като например SOAP, WMS, WFS или други еквивалентни;</li> <li>• <u>Достъпът до базата данни трябва да бъде интегриран със наличните при нас софтуерни приложения (Autodesk AutoCAD, Autodesk Revit, Autodesk AutoCAD Raster Design, Autodesk ReCap, и Autodesk 3ds Max Design);</u></li> <li>• <u>Актуалност на данните на базата данни</u> – актуални към 31.12.2014 г. или по-нови;</li> <li>• <u>Осигурен период на достъп до базата данни</u> – 12 месеца от сключването на Договора за извършването на услуга и в рамките на ДБФП (до 18.07.2018 г.).</li> <li>• <u>Вид на достъпа до базата данни</u> - непрекъснат (24 часа в денонощието, 7 дни в седмицата).</li> <li>• <u>Брой акаунти/потребители за едновременен достъп до базата данни</u> – 8 (осем) броя акаунта.</li> <li>• <u>Съдържание на базата данни</u> - Базата</li> </ul>		

Проект BG16RFOP002-1.001-0120 „Внедряване на иновативна услуга в „Иво Петров-Архитекти“ ООД”, финансиран от Оперативна програма „Иновации и конкурентоспособност“, съфинансирана от Европейския съюз чрез Европейския фонд за регионално развитие.

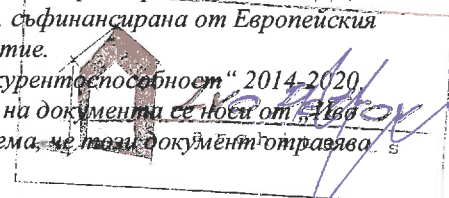
Този документ е създаден с финансовата подкрепа на ОП „Иновации и конкурентоспособност“ 2014-2020, съфинансирана от ЕС чрез ЕФРР. Цялата отговорност за съдържанието на документа се носи от „Иво Петров-Архитекти“ ООД и при никакви обстоятелства не може да се приема, че този документ отразява официалното становище на ЕС и УО.



<p>данни трябва да включва геореферирани растерни, векторни и статистически данни за територията на Република България, в т.ч. за:</p> <ul style="list-style-type: none"> <li>- <u>Държавна граница</u> (полигонов слой) - за общата дължина на официалната държавна граница на Република България от 2245 км и за площта на територията от 111 000 км<sup>2</sup>;</li> <li>- <u>Райони за планиране в Република България</u> (полигонов слой) – всичките шест района - Северозападен район, Северен централен район, Североизточен район, Югозападен район, Южен централен район, Югоизточен район;</li> <li>- <u>Административно-териториални единици на ниво област</u> (полигонов слой) – всички 28 области на територията на Република България;</li> <li>- <u>Административно-териториални единици на ниво община</u> (полигонов слой) – за всички 264 общини на територията на Република България;</li> <li>- <u>Населени места и селищни образувания на територията на Република България</u> – (полигонов слой) ;</li> <li>- <u>Административно деление на ниво град</u> – (полигонов слой) – наличие на данни за квартали и райони;</li> <li>- <u>Адресна база</u> – (точков слой) наличие на данни за минимум седемте най-големи града в страната (София, Пловдив, Варна, Бургас, Русе, Плевен, Стара Загора), съдържащи информация за: населено място, квартал, име на улица, номер на улица, жилищен блок - номер и</li> </ul>		
----------------------------------------------------------------------------------------------------------------------------------------------------------------------------------------------------------------------------------------------------------------------------------------------------------------------------------------------------------------------------------------------------------------------------------------------------------------------------------------------------------------------------------------------------------------------------------------------------------------------------------------------------------------------------------------------------------------------------------------------------------------------------------------------------------------------------------------------------------------------------------------------------------------------------------------------------------------------------------------------------------------------------------------------------------------------------------------------------------------------------------------------------------------------------------------------------------------------------------------------------------------------------------------------------------------------------------------------------------------------------------------------------------------------------------------------	--	--

Проект BG16RFOP002-1.001-0120 „Внедряване на иновативна услуга в „Иво Петров-Архитекти“ ООД”, финансиран от Оперативна програма „Иновации и конкурентоспособност“, съфинансирана от Европейския съюз чрез Европейския фонд за регионално развитие.

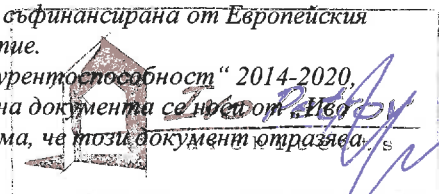
Този документ е създаден с финансовата подкрепа на ОП „Иновации и конкурентоспособност“ 2014-2020, съфинансирана от ЕС чрез ЕФРР. Цялата отговорност за съдържанието на документи се носи от Иво Петров-Архитекти“ ООД и при никакви обстоятелства не може да се приема, че този документ отразява официалното становище на ЕС и УО.



Иво Петров Архитекти ООД



<p>вход);</p> <ul style="list-style-type: none"><li>➤ <u>Минимален брой адреси в адресната база данни :150 000 бр.</u> <i>Под брой адрес се разбира брой уникални записи, описващи местоположението (вкл. географски координати) на жилищни (еднофамилни и многофамилни жилищни сгради) обслужващи (административни, културни, социални, образователни, религиозни, здравни, спортни, търговски обекти) и производствени единици, намиращи се в границите на седемте най-големи града София, Пловдив, Стара Загора, Бургас, Варна, Русе, Плевен.</i></li><li>- <u>Пътна и улична мрежа (линеен слой)</u> – Републиканска пътна мрежа (Автомагистрала, пътища I-ви клас, пътища II- клас, пътища III- клас), Общинска пътна мрежа и улична пътна мрежа (наличие на данни за уличната мрежа за минимум седемте най-големи града в страната: София, Пловдив, Варна, Бургас, Русе, Плевен, Стара Загора).</li><li>➤ <u>Минимално предоставени километри (км) в пътната и уличната мрежа – 50 000 км.</u> <i>Километрите пътна и улична мрежа се изчисляват като обща сума от дължината на всички линии, формиращи пътна и улична мрежа от векторен слой „Пътна и улична мрежа“, измерени в км.</i></li><li>- <u>Хидрографска мрежа реки (линеен слой) с минимална дължина на реки: 10 000 км.</u></li></ul>		
---------------------------------------------------------------------------------------------------------------------------------------------------------------------------------------------------------------------------------------------------------------------------------------------------------------------------------------------------------------------------------------------------------------------------------------------------------------------------------------------------------------------------------------------------------------------------------------------------------------------------------------------------------------------------------------------------------------------------------------------------------------------------------------------------------------------------------------------------------------------------------------------------------------------------------------------------------------------------------------------------------------------------------------------------------------------------------------------------------------------------------------------------------------------------------------------------------------------------------------------------------------------------------------------------------------------	--	--





<p>Под дължина на реки се разбира сборът от дължината на всички линии, формиращи речната мрежа на Република България от векторен слой „Реки“, измерени в км.</p> <p>- <u>Хидрографска мрежа водни басейни (полигонов слой) с минимален брой водни басейни: 1500 бр.</u></p> <p>Под брой водни басейни се разбира сумата от всички площни обекти с характеристика „воден басейн“, участващи във формирането на хидрографската мрежа на Република България.</p> <p>- <u>Релеф за територията на България (111 000 km<sup>2</sup>) във векторен и растерен формат;</u></p> <p>- <u>Геореферирани статистически данни за демография:</u></p> <ul style="list-style-type: none"> <li>▪ Население по области, общини и населени места;</li> <li>▪ Раждаемост, смъртност, естествен прираст и вътрешна миграция по области, общини и населени места;</li> </ul> <p>- <u>Геореферирани статистически данни за образование:</u></p> <ul style="list-style-type: none"> <li>▪ Детски градини – брой заведения, брой деца, брой групи по населени места;</li> <li>▪ Основно, средно и висше образование – брой учебни заведения, брой деца, брой паралелки по населени места;</li> </ul> <p>- <u>Геореферирани статистически данни за жилищен фонд – брой жилища. полезна площ по населени места.</u></p>		
------------------------------------------------------------------------------------------------------------------------------------------------------------------------------------------------------------------------------------------------------------------------------------------------------------------------------------------------------------------------------------------------------------------------------------------------------------------------------------------------------------------------------------------------------------------------------------------------------------------------------------------------------------------------------------------------------------------------------------------------------------------------------------------------------------------------------------------------------------------------------------------------------------------------------------------------------------------------------------------------------------------------------------------------------------------------------------------------------------------------------------------------------------------------------------------------------------------------------------------------------------------------------------------------	--	--






<p><b>Допълнителни технически и функционални характеристики, предмет на оценка:</b></p> <ul style="list-style-type: none"> <li>• <u>Брой предоставени адреси за/в адресната база данни</u> Участникът трябва да е в състояние да предостави поне 150 000 броя адреси в адресната база данни. Участник, който не е предоставил в офертата си информация за броя предоставени адреси и/или броят предоставени адреси е по-малък от 150 000 ще бъде отстранен и неговата оферта няма да се разглежда. За предоставен по-голям брой адреси, участникът получава допълнителен брой точки, изчислен съгласно Методиката за оценка.</li> <li>• <u>Предоставени километри (км) пътна и улична мрежа</u> Участникът трябва да е в състояние да предостави поне 50 000 км пътна и улична мрежа в базата данни. Участник, който не е предоставил в офертата си информация за броя предоставени километри пътна и улична мрежа и/или броят предоставени километри пътна и улична мрежа е по-малък от 50 000 ще бъде отстранен и неговата оферта няма да се разглежда. За предоставен по-голям брой километри пътна и улична мрежа, участникът получава допълнителен брой точки, изчислен съгласно Методиката за оценка.</li> <li>• <u>Актуалност на данните в базата данни</u> Участникът трябва да е в състояние да предостави данни, актуални към 31.12.2014 г. или по-нови. Участник, който не е предоставил в офертата си информация за актуалността на данните или актуалността на данните е от преди</li> </ul>		
-----------------------------------------------------------------------------------------------------------------------------------------------------------------------------------------------------------------------------------------------------------------------------------------------------------------------------------------------------------------------------------------------------------------------------------------------------------------------------------------------------------------------------------------------------------------------------------------------------------------------------------------------------------------------------------------------------------------------------------------------------------------------------------------------------------------------------------------------------------------------------------------------------------------------------------------------------------------------------------------------------------------------------------------------------------------------------------------------------------------------------------------------------------------------------------------------------------------------------------------------------------------------------------------------------------------------------------------------------------------------------------------------------------------------------------------------------------------------------------------------------------------------	--	--

Проект BG16RFOP002-1.001-0120 „Внедряване на иновативна услуга в „Иво Петров-Архитекти“ ООД”, финансиран от Оперативна програма „Иновации и конкурентоспособност“, съфинансирана от Европейския съюз чрез Европейския фонд за регионално развитие.

Този документ е създаден с финансовата подкрепа на ОП „Иновации и конкурентоспособност“ 2014-2020, съфинансирана от ЕС чрез ЕФРР. Цялата отговорност за съдържанието на документа е носена от „Иво Петров-Архитекти“ ООД и при никакви обстоятелства не може да се приема, че този документ отразява официалното становище на ЕС и УО.



<p>31.12.2014 г. ще бъде отстранен и неговата оферта няма да се разглежда. За предоставянето на достъп до но-нови (актуални) данни участникът получава допълнителен брой точки, изчислен съгласно Методиката за оценка.</p> <p><b>Забележка:</b> Допълнителните технически и функционални характеристики са предмет на оценка и нямат задължителен характер. Оферта на кандидат, предложил услуга без наличие на съответните допълнителни параметри, не може да бъде отхвърлена на това основание.</p>		
<p>Изисквания към гаранционната и извънгаранционната поддръжка (ако е приложимо):</p> <p>Избраният изпълнител следва да осигури поддръжка на базата данни за периода на ползване на услугата от страна на Бенефициента - „Иво Петров – Архитекти“ ООД, както и да извършва актуализации на данните. Поддръжката трябва да включва дейности за осигуряване на непрекъснатост на достъпа и работоспособност на базата данни, без да настъпват отклонения от експлоатационните характеристики, заложиени в Офертата на кандидата, респективно Договора за извършването на услуга. Условиата за регистрирането на отклонения се уреждат в Договора за извършването на услугата. При наличие на повече от едно отклонение по едно и също време, редът на отстраняване на отклоненията се определя в зависимост от техния приоритет, като същият ще се определя от Бенефициента. Минималният обхват на поддръжката трябва да включва:</p> <ul style="list-style-type: none"> <li>• Извършване на диагностика на</li> </ul>		

Проект BG16RFOP002-1.001-0120 „Внедряване на иновативна услуга в „Иво Петров-Архитекти“ ООД“, финансиран от Оперативна програма „Иновации и конкурентоспособност“, съфинансирана от Европейския съюз чрез Европейския фонд за регионално развитие.

Този документ е създаден с финансовата подкрепа на ОП „Иновации и конкурентоспособност“ 2014-2020 г. съфинансирана от ЕС чрез ЕФРР. Цялата отговорност за съдържанието на документа се носи от „Иво Петров-Архитекти“ ООД и при никакви обстоятелства не може да се приема, че този документ отразява официалното становище на ЕС и УО.

*Ivo Petrov*  
Иво Петров-Архитекти ООД



<p>рапортуване на отклонение с цел осигуряване на правилното функциониране на базата данни;</p> <ul style="list-style-type: none"> <li>• Консултация за разрешаване на отклонения по базата данни с цел осигуряване на правилното функциониране на базата данни;</li> <li>• Възстановяването на данните в базата данни при евентуален срив или поради друго извънредно обстоятелство;</li> <li>• Експертна поддръжка и подпомагане на потребителите на базата данни по телефон и/или електронна поща.</li> </ul>		
<p>Изисквания към документацията, съпровождаща изпълнението на предмета на процедурата (ако е приложимо): <b>НЕПРИЛОЖИМО</b></p>		
<p>Изисквания към правата на собственост и правата на ползване на интелектуални продукти (ако е приложимо). <b>НЕПРИЛОЖИМО</b></p>		
<p>Изисквания за обучение на персонала на бенефициента за експлоатация : <b>НЕПРИЛОЖИМО</b></p>		
<p>Подпомагащи дейности и условия от бенефициента (ако е приложимо). <b>Срок за осигуряване на достъп:</b> Периодът на извършването на услугата по предоставяне на достъп до базата данни е 12 месеца от сключването на договора и в рамките на ДБФП (до 18.07.2018 г.). Избраният изпълнител се задължава да осигури достъп до услугата в рамките на 20 работни дни от сключване на Договора за извършването на услуга.</p>		
<p>Други: <b>НЕПРИЛОЖИМО</b></p>		

При така предложените от нас условия, в нашето ценово предложение сме включили всички разходи, свързани с качествено изпълнение на предмета на процедурата в описания вид и обхват, както следва:

Иво Петров  
Иво Петров Архитекти ООД





## ЦЕНОВО ПРЕДЛОЖЕНИЕ

### I. ЦЕНА И УСЛОВИЯ НА ДОСТАВКА

Изпълнението на предмета на процедурата ще извършим при следните цени:

№	Описание на доставките/услугите/ дейностите/ строителството	К-во /бр./	Единична цена в лева (с изключение на процедурите с предмет услуги)	Обща цена в лева без ДДС (не се попълва при извършване на периодични доставки)
1	Извършване на услуга по предоставяне на достъп до база данни	1		

За изпълнение предмета на процедурата в съответствие с условията на настоящата процедура, общата цена<sup>1</sup> на нашата оферта възлиза на:

Цифром: \_\_\_\_\_ Словом: \_\_\_\_\_  
(посочва се цифром и словом стойността без ДДС)

~~Декларираме, че в предложената цена е спазено изискването за минимална цена на труда (за случаите, когато процедурата е за избор на изпълнител на договор за строителство).~~

### II. НАЧИН НА ПЛАЩАНЕ

Предлаганият от нас начин на плащане е, както следва: \_\_\_\_\_  
(отисва се)

При разминаване между предложените единична и обща цена, валидна ще бъде единичната (моля, уточнете) цена на офертата. В случай че бъде открито такова несъответствие, ще бъдем задължени да приведем общата (моля, уточнете) цена в съответствие с единичната (моля, уточнете) цена на офертата.

При несъответствие между сумата, написана с цифри, и тази, написана с думи, важи сумата, написана с думи.

Като неразделна част от настоящата Оферта, прилагаме следните документи:

1. Декларация с посочване на ЕИК/Удостоверение за актуално състояние;
2. Декларация по чл. 12, ал. 1, т. 1 .от Постановление № 160 на Министерския съвет от 2016 г.;
3. Доказателства за икономическо и финансово състояние:

<sup>1</sup> Не се посочва при извършване на периодични доставки.

Проект BG16RFOP002-1.001-0120 „Внедряване на иновативна услуга в „Иво Петров-Архитекти“ ООД”, финансиран от Оперативна програма „Иновации и конкурентоспособност“, съфинансирана от Европейския съюз чрез Европейския фонд за регионално развитие.

Този документ е създаден с финансовата подкрепа на ОП „Иновации и конкурентоспособност“, 2014-2020, съфинансирана от ЕС чрез ЕФРР. Цялата отговорност за съдържанието на документа се носи от „Иво Петров-Архитекти“ ООД и при никакви обстоятелства не може да се приема, че този документ отразява официалното становище на ЕС и УО.



- 3.1. Справка за специфичния оборот (по образец 1, приложен към тръжната документация).
- 3.2. Копие на отчет за приходите и разходите/ Годишен финансов отчет или еквивалентен документ за последните 3 (три) приключени финансови години – 2016, 2015 и 2014 г., в зависимост от датата, на която кандидатът е учреден или е започнал дейността си. Посочените документи не се изискват в случай, че са оповестени в Търговския регистър;
4. Доказателства за технически възможности и/или квалификация:
  - 4.1. Списък на услугите със сходен предмет (по Образец 2, приложен към тръжната документация), изпълнени през последните 3 години в зависимост от датата на която кандидатът е бил учреден или е започнал дейността си, (отброени) от крайната дата за подаване на оферти по настоящата процедура, вкл. стойностите, датите и получателите.
  - 4.2. Референции/препоръки за добро изпълнение по услугите, включени в списъка (Образец 2) – не по-малко от 2 (две) на брой (подписани от издателя на препоръката).
  - 4.3. Копие на валиден сертификат за внедрена система за управление на качеството ISO 9001 с обхват, попадащ в областта на предоставянето на геоинформационните услуги и/или продукти или еквивалент;
  - 4.4. Копие на валиден сертификат за управление на информационната сигурност съгласно ISO 27001 с обхват, попадащ в областта на геоинформационните услуги и/или продукти или еквивалент;
  - 4.5. Копие на валиден сертификат за управление на ИТ услуги съгласно ISO 20000-1 с обхват, попадащ в областта на геоинформационните услуги и/или продукти, или еквивалент;
5. Декларация за подизпълнителите, които ще участват в изпълнението на предмета на процедурата и дела на тяхното участие (*ако кандидатът е декларирал, че ще ползва подизпълнители*);
6. Документи по т. 1, 2, 3 и 4 за всеки от подизпълнителите в съответствие с Постановление № 160 на Министерския съвет от 2016 г. (*когато се предвижда участието на подизпълнители*);
7. Други документи и доказателства, изискани и посочени от бенефициента в документацията за участие;

ДАТА: \_\_\_\_\_ г.

ПОДПИС и ПЕЧАТ: \_\_\_\_\_

(име и фамилия)

(длъжност на представляващия кандидата)