



ТЕХНИЧЕСКИ СПЕЦИФИКАЦИИ И ПЪЛНО ОПИСАНИЕ НА ОБЕКТА НА ПРОЦЕДУРАТА

1. Обект на процедурата:

Обектът на настоящата процедура за избор на изпълнител е:
„Извършване на услуга по предоставяне на достъп до база данни“

2. Място на изпълнение - гр. Плевен, ул. Данаил Попов № 17, ет. 1.

3. Технически спецификации:

Минимални функционални характеристики:

- Достъпът до базата данни трябва да се осигури чрез стандартни протоколи за достъп до данни, като например SOAP, WMS, WFS или други еквивалентни;
- Достъпът до базата данни трябва да бъде интегриран със наличните при нас софтуерни приложения (Autodesk AutoCAD, Autodesk Revit, Autodesk AutoCAD Raster Design, Autodesk ReCap, и Autodesk 3ds Max Design);
- Актуалност на данните на базата данни – актуални към 31.12.2014 г. или по-нови;
- Осигурен период на достъп до базата данни – 12 месеца от сключването на Договора за извършването на услуга и в рамките на ДБФП (до 18.07.2018 г.).
- Вид на достъпа до базата данни - непрекъснат (24 часа в денонощието, 7 дни в седмицата).
- Брой акаунти/потребители за едновременно достъп до базата данни – 8 (осем) броя акаунта.
- Съдържание на базата данни - Базата данни трябва да включва геореферирани растерни, векторни и статистически данни за територията на Република България, в т.ч. за:
 - Държавна граница (полигонов слой) - за общата дължина на официалната държавна граница на Република България от 2245 км и за площта на територията от 111 000 км²;
 - Райони за планиране в Република България (полигонов слой) – всичките шест района - Северозападен район, Северен централен район, Североизточен район, Югозападен район, Южен централен район, Югоизточен район;
 - Административно-териториални единици на ниво област (полигонов слой) – всички 28 области на територията на Република България;
 - Административно-териториални единици на ниво община (полигонов слой) – за всички 264 общини на територията на Република България;

www.eufunds.bg

Проект BG16RFOP002-1.001-0120 „Внедряване на иновативна услуга в „Иво Петров-Архитекти“ ООД”, финансиран от Оперативна програма „Иновации и конкурентоспособност“, съфинансирана от Европейския съюз чрез Европейския фонд за регионално развитие

Този документ е създаден с финансовата подкрепа на ОП „Иновации и конкурентоспособност“ 2014-2020, съфинансирана от ЕС чрез ЕФРР. Цялата отговорност за съдържанието на документа се носи от „Иво Петров-Архитекти“ ООД и при никакви обстоятелства не може да се приема, че този документ отразява официалното становище на ЕС и УО.

Иво Петров Архитекти ООД




- Населени места и селищни образувания на територията на Република България – (полигонов слой) ;
- Административно деление на ниво град – (полигонов слой) – наличие на данни за квартали и райони;
- Адресна база – (точков слой) наличие на данни за минимум седемте най-големи града в страната (София, Пловдив, Варна, Бургас, Русе, Плевен, Стара Загора), съдържащи информация за: населено място, квартал, име на улица, номер на улица, жилищен блок - номер и вход);
 - Минимален брой адреси в адресната база данни :150 000 бр.
Под брой адрес се разбира брой уникални записи, описващи местоположението (вкл. географски координати) на жилищни (еднофамилни и многофамилни жилищни сгради) обслужващи (административни, културни, социални, образователни, религиозни, здравни, спортни, търговски обекти) и производствени единици, намиращи се в границите на седемте най-големи града София, Пловдив, Стара Загора, Бургас, Варна, Русе, Плевен.
- Пътна и улична мрежа (линеен слой) – Републиканска пътна мрежа (Автомостри, пътища I-ви клас, пътища II- клас, пътища III- клас), Общинска пътна мрежа и улична пътна мрежа (наличие на данни за уличната мрежа за минимум седемте най-големи града в страната: София, Пловдив, Варна, Бургас, Русе, Плевен, Стара Загора).
 - Минимално предоставени километри (км) в пътната и уличната мрежа – 50 000 км. *Километрите пътна и улична мрежа се изчисляват като обща сума от дължината на всички линии, формиращи пътна и улична мрежа от векторен слой „Пътна и улична мрежа“, измерени в км.*
- Хидрографска мрежа реки (линеен слой) с минимална дължина на реки: 10 000 км.
Под дължина на реки се разбира сборът от дължината на всички линии, формиращи речната мрежа на Република България от векторен слой „Реки“, измерени в км.
- Хидрографска мрежа водни басейни (полигонов слой) с минимален брой водни басейни: 1500 бр.
Под брой водни басейни се разбира сумата от всички площни обекти с характеристика „воден басейн“, участващи във формирането на хидрографската мрежа на Република България.
- Релеф за територията на България (111 000 km²) във векторен и растерен формат;
- Географски статистически данни за демография:
 - Население по области, общини и населени места;

----- www.eufunds.bg -----

Проект BG16RFOP002-1.001-0120 „Внедряване на иновативна услуга в „Иво Петров-Архитекти“ ООД”, финансиран от Оперативна програма „Иновации и конкурентоспособност“, съфинансирана от Европейския съюз чрез Европейския фонд за регионално развитие.

Този документ е създаден с финансовата подкрепа на ОП „Иновации и конкурентоспособност“ 2014-2020, съфинансирана от ЕС чрез ЕФРР. Цялата отговорност за съдържанието на документа се носи от „Иво Петров-Архитекти“ ООД и при никакви обстоятелства не може да се приема, че този документ отразява официалното становище на ЕС и УО.

Иво Петров-Архитекти ООД
Иво Петров
Архитекти ООД



- Раждаемост, смъртност, естествен прираст и вътрешна миграция по области, общини и населени места;
- Геореферирани статистически данни за образование:
 - Детски градини – брой заведения, брой деца, брой групи по населени места;
 - Основно, средно и висше образование – брой учебни заведения, брой деца, брой паралелки по населени места;
- Геореферирани статистически данни за жилищен фонд – брой жилища. полезна площ по населени места.

Допълнителни функционални характеристики, предмет на оценка:

- Брой предоставени допълнителни адреси за/в адресната база данни
Участникът трябва да е в състояние да предостави поне 150 000 броя адреси в адресната база данни. Участник, който не е предоставил в офертата си информация за броя предоставени адреси и/или броят предоставени адреси е по-малък от 150 000 ще бъде отстранен и неговата оферта няма да се разглежда. За предоставен по-голям брой адреси, участникът получава допълнителен брой точки, изчислен съгласно Методиката за оценка.
- Предоставени допълнителни километри (км) пътна мрежа
Участникът трябва да е в състояние да предостави поне 50 000 км пътна и улична мрежа в базата данни. Участник, който не е предоставил в офертата си информация за броя предоставени километри пътна и улична мрежа и/или броят предоставени километри пътна и улична мрежа е по-малък от 50 000 ще бъде отстранен и неговата оферта няма да се разглежда. За предоставен по-голям брой километри пътна и улична мрежа, участникът получава допълнителен брой точки, изчислен съгласно Методиката за оценка.
- Актуалност на данните в базата данни
Участникът трябва да е в състояние да предостави данни, актуални към 31.12.2014 г. или по-нови. Участник, който не е предоставил в офертата си информация за актуалността на данните или актуалността на данните е от преди 31.12.2014 г. ще бъде отстранен и неговата оферта няма да се разглежда. За предоставянето на достъп до по-нови (актуални) данни участникът получава допълнителен брой точки, изчислен съгласно Методиката за оценка.

Забележка: Допълнителните технически и функционални характеристики са предмет на оценка и нямат задължителен характер. Оферта на кандидат, предложил услуга

----- www.eufunds.bg -----


Проект BG16RFOP002-1.001-0120 „Внедряване на иновативна услуга в „Иво Петров-Архитекти“ ООД”, финансиран от Оперативна програма „Иновации и конкурентоспособност“, съфинансирана от Европейския съюз чрез Европейския фонд за регионално развитие

Този документ е създаден с финансовата подкрепа на ОП „Иновации и конкурентоспособност“ 2014-2020, съфинансирана от ЕС чрез ЕФРР. Цялата отговорност за съдържанието на документа се носи от „Иво Петров-Архитекти“ ООД и при никакви обстоятелства не може да се приема, че този документ отразява официалното становище на ЕС и УО.

Иво Петров-Архитекти ООД



ЕВРОПЕЙСКИ СЪЮЗ
ЕВРОПЕЙСКИ ФОНД ЗА
РЕГИОНАЛНО РАЗВИТИЕ



ОПЕРАТИВНА ПРОГРАМА
ИНОВАЦИИ И
КОНКУРЕНТОСПОСОБНОСТ

без наличие на съответните допълнителни параметри, не може да бъде отхвърлена на това основание.

4. Срок за осигуряване на достъп:

Периодът на извършването на услугата по предоставяне на достъп до базата данни е 12 месеца от сключването на договора и в рамките на ДБФП (до 18.07.2018 г.). Избраният изпълнител се задължава да осигури достъп до услугата в рамките на 20 работни дни от сключване на Договора за извършването на услуга.

5. Предоставяне на доказателства за оферираните минимални и допълнителни технически и функционални характеристики:

Като част от своята оферта, всеки кандидат трябва да представи снимки на екран (screenshots) в доказателство за наличието на всяка една от минималните и допълнителните технически и функционални характеристики на съдържанието на базата данни, както и линк към демонстрационна версия на базата данни („демо версия“) с цел верифицирането на предлаганите от кандидата минимални и допълнителни технически и функционални характеристики на съдържанието на базата данни. Достъпът до демо версията следва да е активен за срок от поне 30 дни след изтичането на срока за събиране на оферти. *Офертата на участник, която не е съпроводена със снимки на екран (screenshots) за всяка една от минималните технически и функционални характеристики на съдържанието на базата данни, или в която не е посочен линк към демонстрационна версия на базата данни („демо версия“), или в която е посочен неактивен линк към демонстрационна версия на базата данни няма да бъде допусната до оценка. Наличието на допълнителните технически и функционални характеристики на съдържанието на базата данни е предмет на оценка и няма задължителен характер. Липсата на снимки на екран (screenshots) за една или повече от допълнителните технически и функционални характеристики на съдържанието на базата данни или липсата на една или повече от допълнителните технически и функционални характеристики на съдържанието на базата данни в предоставената демо версия не може да бъде основание за отхвърляне на оферта.*

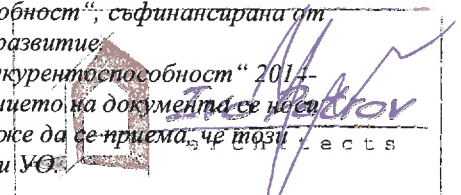
6. Изисквания при изпълнение на услугата:

Избраният изпълнител следва да осигури поддръжка на базата данни за периода на ползване на услугата от страна на Бенефициента - „Иво Петров – Архитекти“ ООД, както и да извършва актуализации на данните. Поддръжката трябва да включва дейности за осигуряване на непрекъснатост на достъпа и работоспособност на базата данни, без да настъпват отклонения от експлоатационните характеристики, заложиени в

----- www.eufunds.bg -----

Проект BG16RFOP002-1.001-0120 „Внедряване на иновативна услуга в „Иво Петров-Архитекти“ ООД“, финансиран от Оперативна програма „Иновации и конкурентоспособност“, съфинансирана от Европейския съюз чрез Европейския фонд за регионално развитие


Този документ е създаден с финансовата подкрепа на ОП „Иновации и конкурентоспособност“ 2014-2020, съфинансирана от ЕС чрез ЕФРР. Цялата отговорност за съдържанието на документа се носи от „Иво Петров-Архитекти“ ООД и при никакви обстоятелства не може да се приема, че този документ отразява официалното становище на ЕС и УО.



Иво Петров Архитекти ООД



ЕВРОПЕЙСКИ СЪЮЗ
ЕВРОПЕЙСКИ ФОНД ЗА
РЕГИОНАЛНО РАЗВИТИЕ



ОПЕРАТИВНА ПРОГРАМА
ИНОВАЦИИ И
КОНКУРЕНТОСПОСОБНОСТ

Офертата на кандидата, респективно Договора за извършването на услуга. Условието за регистрирането на отклонения се уреждат в Договора за извършването на услугата. При наличие на повече от едно отклонение по едно и също време, редът на отстраняване на отклоненията се определя в зависимост от техния приоритет, като същият ще се определя от Бенефициента. Минималният обхват на поддръжката трябва да включва:

- Извършване на диагностика на рапортуване на отклонение с цел осигуряване на правилното функциониране на базата данни;
- Консултация за разрешаване на отклонения по базата данни с цел осигуряване на правилното функциониране на базата данни;
- Възстановяването на данните в базата данни при евентуален срив или поради друго извънредно обстоятелство;
- Експертна поддръжка и подпомагане на потребителите на базата данни по телефон и/или електронна поща.

7. Изисквания към валутата, в която се оферира цената:

Изисква се офертата да бъде в български лева (BGN). Няма да бъде отстраняван кандидат, който в офертата е оферирал цена в евро (EUR), като неговата оферта ще бъде преизчислена от Комисията по курс 1 евро = 1.95583 лева. *В случай, че кандидат оферира цена във валута, различна от лева или евро, той ще бъде отстранен от процедурата.*

www.eufunds.bg

Проект BG16RFOP002-1.001-0120 „Внедряване на иновативна услуга в „Иво Петров-Архитекти“ ООД”, финансиран от Оперативна програма „Иновации и конкурентоспособност“, съфинансирана от Европейския съюз чрез Европейския фонд за регионално развитие.

Този документ е създаден с финансовата подкрепа на ОП „Иновации и конкурентоспособност“ 2014-2020, съфинансирана от ЕС чрез ЕФРР. Цялата отговорност за съдържанието на документа се носи от „Иво Петров-Архитекти“ ООД и при никакви обстоятелства не може да се приема, че този документ отразява официалното становище на ЕС и УО.

Иво Петров Архитекти ООД